









Grundkort: © Kort & Matrikelstyrelsen

 Forslag til ny fredningsgrænse
 Vandløb

 Kote <28.00
 Kote 28.00 - 28.25
 Kote 28.25 - 28.50
 Kote 28.50 - 28.75
 Kote 28.75 - 29.00
 Kote 29.00 - 29.25

 Kote 29.25 - 29.50
 Kote 29.50 - 29.75
 Kote 29.75 - 30.00
 Kote 30.00 - 30.25
 Kote 30.25 - 30.50
 Kote 30.50 - 30.75

 Kote 30.75 - 31.00
 Kote >31.00

Danmarks Naturfredningsforening
 Holmegårds Mose Naturpleje og Naturgenopretning
 Forundersøgelser

Topografisk kort

COWI

0228 400
 Projektnr. 2
 2008 Naturpleje

Tegnr./Matrik. SHCB/JU
 Kofnr. JU
 Godk. NSR
 Mål. 1:22.000
 Dato 03 okt 2003
 Dokument nr.

Kort 2